











Reconnaissance Moyen parcours Besse sur Issole 2018



Une randonnée proposée par denisfabre





 **Durée :** 3h45
 **Distance :** 10.55km
 **Dénivelé positif :** 294m
 **Dénivelé négatif :** 285m
 **Point haut :** 455m
 **Point bas :** 248m

 **Difficulté :** Moyenne
 **Retour point de départ :**
 **Moyen de locomotion :** A pied
 **Commune :** Besse-sur-Issole (83890)

Description

Points de passages

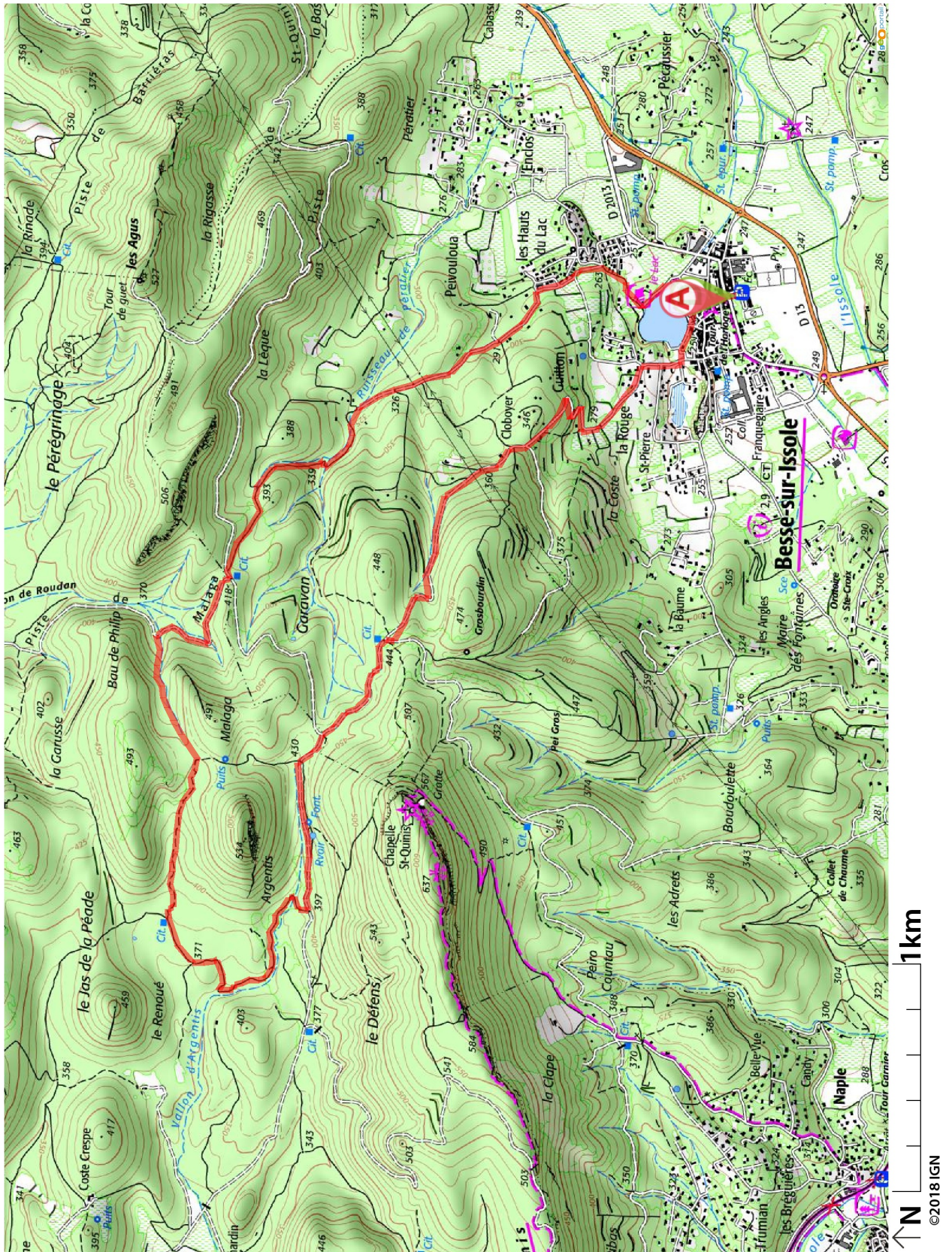
 **D :** N 43.34841° / E 6.177245°
alt. 249m - km 0

 **A :** N 43.348823° / E 6.177095°
alt. 251m - km 10.55

Informations pratiques

Donnez-nous votre avis sur : <https://www.visorando.com/randonnee-957002>

Téléchargez l'application Visorando pour suivre cette randonnée



Visorando et l'auteur de cette fiche ne pourront pas être tenus responsables en cas d'accident survenu sur ce circuit.